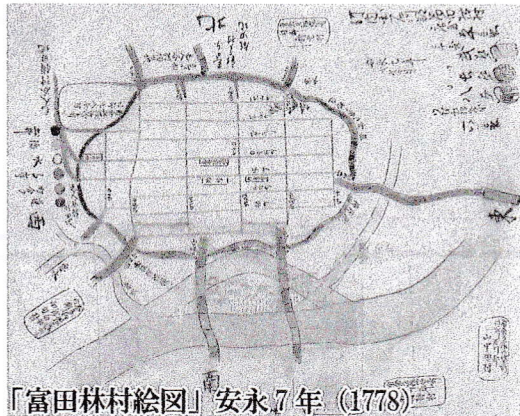


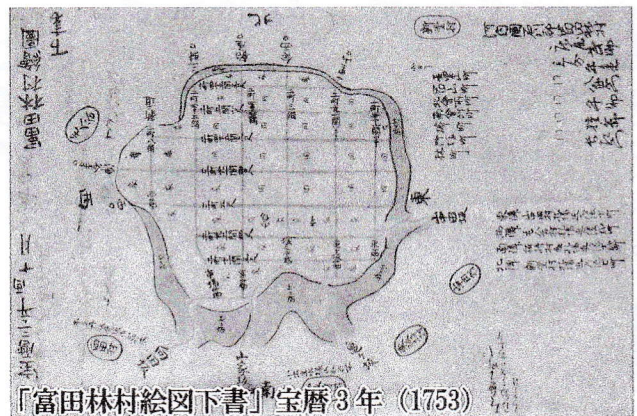
「絵図が語る村の姿」展

富田林市内の昔の姿を描いた絵図を展示します。

「絵図」と一口に言っても描かれた背景は様々で、同じ村でも別の視点から描いた絵図が存在しています。絵図の意図する本来の姿はもちろん、様々な切り口から絵図を見る楽しさを知ってもらえればと思います。そして、これらの地図を今の富田林と重ね合わせながら見ていくことで、自分の住んでいる町について興味をもってもらえるのではないのでしょうか。



「富田林村絵図」安永7年(1778)



「富田林村絵図下書」宝暦3年(1753)

重要伝統的建造物群保存地区拡大選定記念事業

今年の8月17日、富田林市富田林伝統的建造物群保存地区の全域が重要伝統的建造物群保存地区の選定を受けました。それを記念し、11月23日(祝・金)に「富田林寺内町の未来」について考える記念講演会やシンポジウムを行います。当日は、富田林寺内町各所で関連イベントも開催されていますのでぜひ、お誘いあわせの上お越しください。詳しくは本市ホームページや記念事業のポスター・チラシ等をご覧ください。

重要伝統的建造物群保存地区拡大選定記念事業

とき：平成30年11月23日(祝・金)
13:00～16:00
ところ：旧万里春酒造酒蔵

重要文化財旧杉山家住宅無料開館(一日限定！)

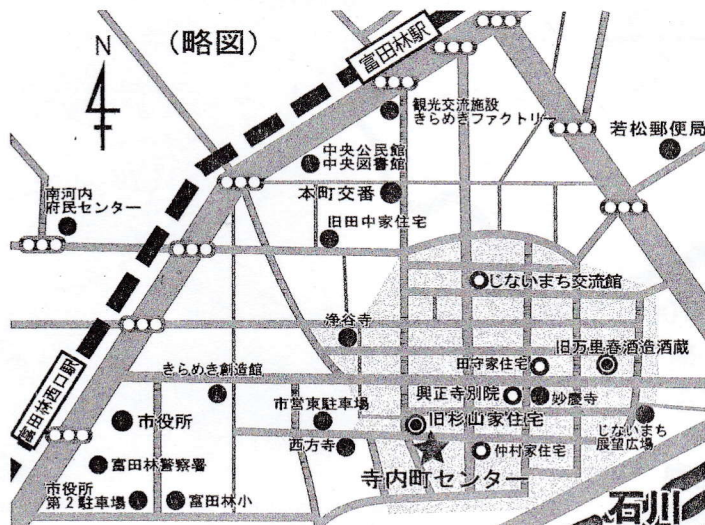
同時に富田林寺内町写真パネル展示を開催！

とき：平成30年11月23日(祝・金)
10:00～17:00
入館料：無料(通常は有料です。)* 関西文化の日協賛

「絵図が語る村の姿」展示解説と「富田林村絵図」(宝暦3年と安永7年)の原本を一日限定公開*

とき：平成30年11月23日(祝・金)
展示解説(1回目11:30～、2回目13:30～、3回目15:00～)
集合：寺内町センター展示室へ各回解説時間までにお集まりください。

(*「富田林村絵図」は11月23日以外の日には複製を展示しています。)



【問い合わせ先】富田林市教育委員会 文化財課

◎展示に関する問い合わせ
0721-25-1000(内線507)
◎記念事業に関する問い合わせ
0721-25-1000(内線508)

【寺内町センターへのアクセス】

近鉄電車
近鉄長野線
「富田林駅」下車、南へ徒歩8分
「富田林西口駅」下車、東へ徒歩8分

☆寺内町センターへの詳しい地図は右記QRコードから確認できます。

★富田林寺内町周辺には専用駐車場がありませんので、公共交通機関をご利用ください。

